

**UCHWAŁA NR II/11/2024  
RADY GMINY SIEROSZEWICE**

z dnia 27 maja 2024 r.

**w sprawie wstępnej lokalizacji przystanków komunikacyjnych na drogach gminnych Gminy  
Sieroszewice**

Na podstawie art. 18 ust. 2 pkt 15 ustawy z dnia 8 marca 1990 r. o samorządzie gminnym (Dz. U. z 2024 r. poz. 609) oraz art. 20f pkt 1 ustawy z dnia 21 marca 1985 r. o drogach publicznych (Dz. U. z 2024 r. poz. 320) Rada Gminy Sieroszewice uchwala, co następuje:

**§ 1.** Dla zaspokojenia potrzeb mieszkańców Gminy Sieroszewice wskazuje się wstępnie miejsca lokalizacji nowych przystanków komunikacyjnych:

- 1) w pasie drogi gminnej nr 803712P - Latowice, przy posesji ul. Południowa 16 oraz naprzeciw posesji ul. Południowa 16 zgodnie ze wskazaniem w załączniku graficznym nr 1;
- 2) w pasie drogi gminnej nr 803714P - Latowice, przy posesji ul. Środkowa 50 oraz przy posesji ul. Środkowa 54 zgodnie ze wskazaniem w załączniku graficznym nr 2;
- 3) w pasie drogi gminnej nr 803695P:
  - a) Latowice, ul. Szkolna (przy skrzyżowaniu z ul. Kościelną) dwa przystanki zgodnie ze wskazaniem w załączniku graficznym nr 3;
  - b) Sieroszewice, ul. Strażacka (przy skrzyżowaniu z ul. Szkolną) dwa przystanki zgodnie ze wskazaniem w załączniku graficznym nr 4;
- 4) w pasie drogi gminnej nr 803735P - Ołobok, naprzeciw posesji ul. Kościelna 30 (działka nr 86/1) zgodnie ze wskazaniem w załączniku graficznym nr 5;
- 5) w pasie drogi gminnej nr 803742P:
  - a) Strzyżew, przy posesji ul. Wydarta 1A oraz naprzeciw posesji ul. Wydarta 1A zgodnie ze wskazaniem w załączniku graficznym nr 6;
  - b) Strzyżew, naprzeciw posesji ul. Wydarta 43 oraz przy posesji ul. Wydarta 46 zgodnie ze wskazaniem w załączniku graficznym nr 7.
- 6) w pasie drogi gminnej nr 803755P - Zamość, naprzeciw posesji Zamość 1 zgodnie ze wskazaniem w załączniku graficznym nr 8.

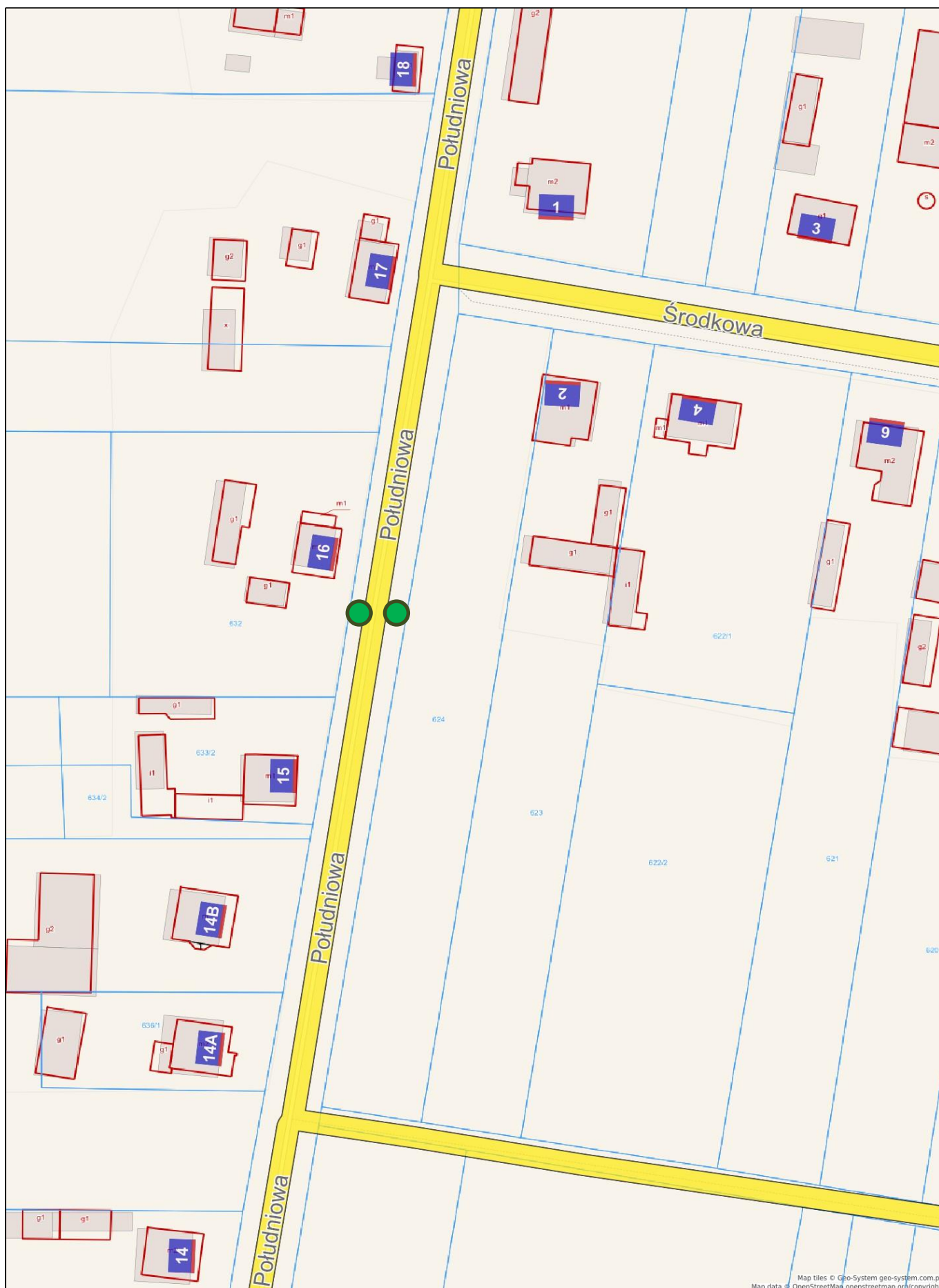
**§ 3.** Uchwała podlega przekazaniu do zarządcy dróg – Wójtowi Gminy Sieroszewice, celem uwzględnienia przy ostatecznej lokalizacji przystanków.

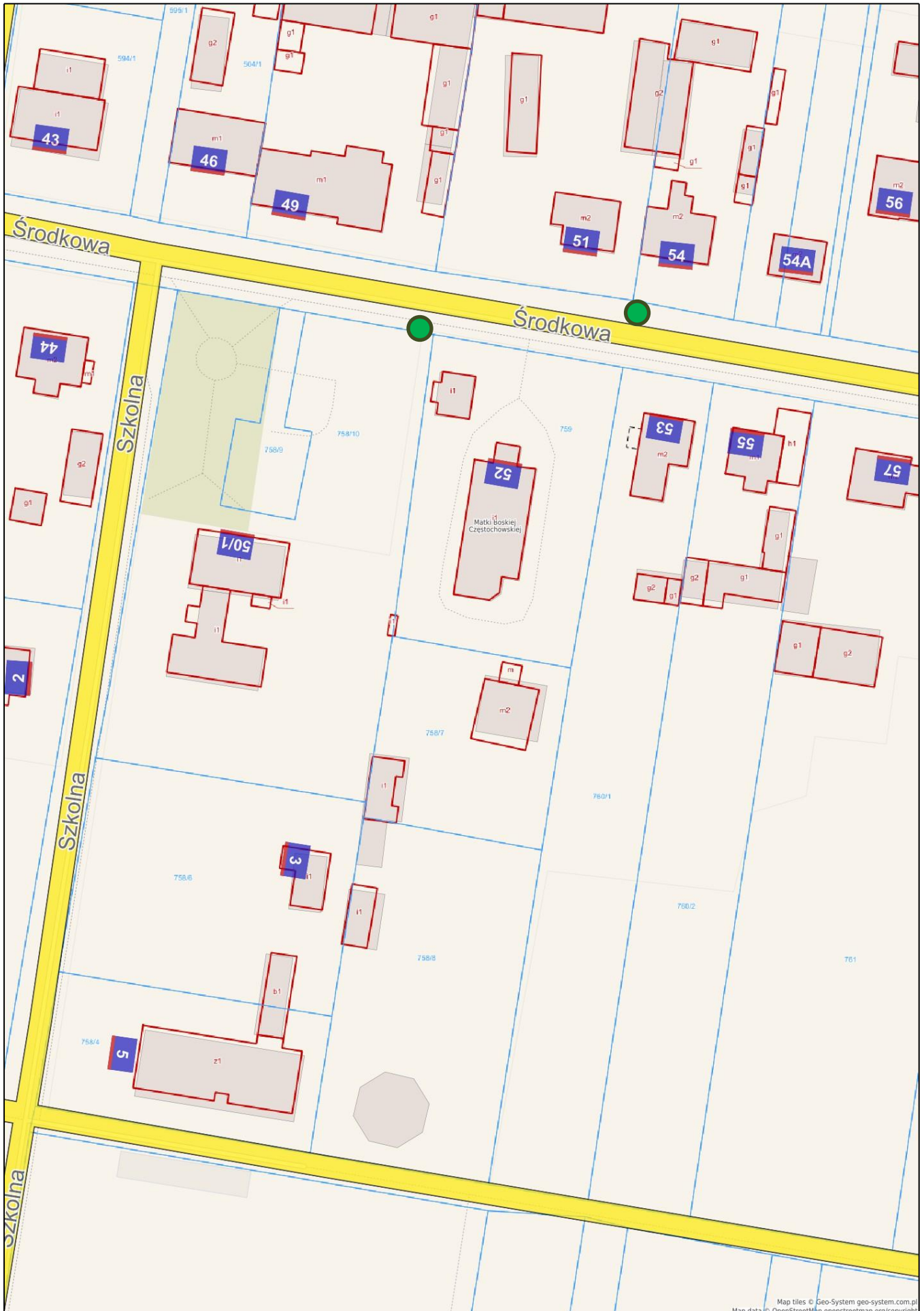
**§ 4.** Wykonanie uchwały powierza się Wójtowi Gminy Sieroszewice.

**§ 5.** Uchwała wchodzi w życie z dniem podjęcia.

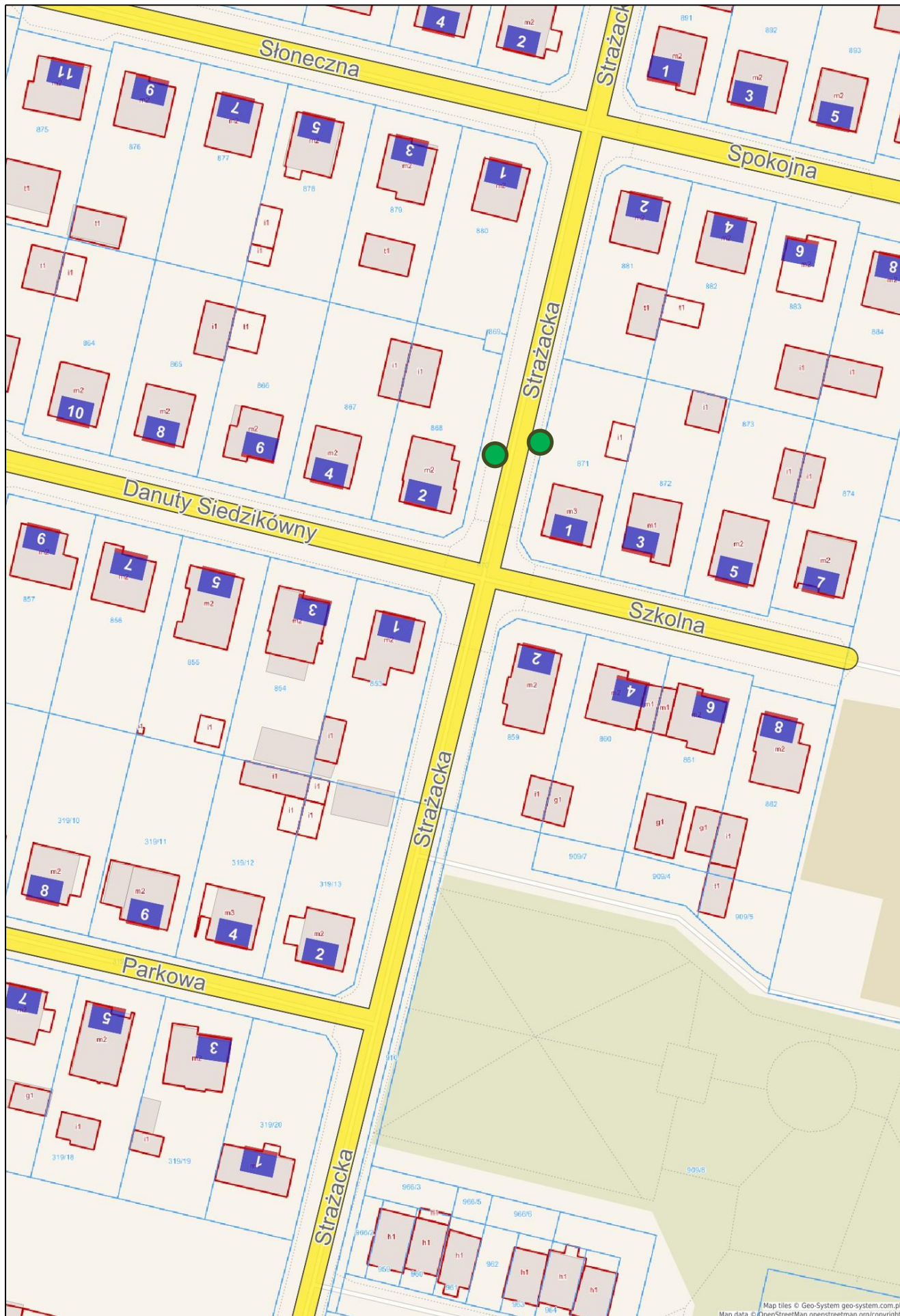
Przewodnicząca Rady Gminy  
Sieroszewice

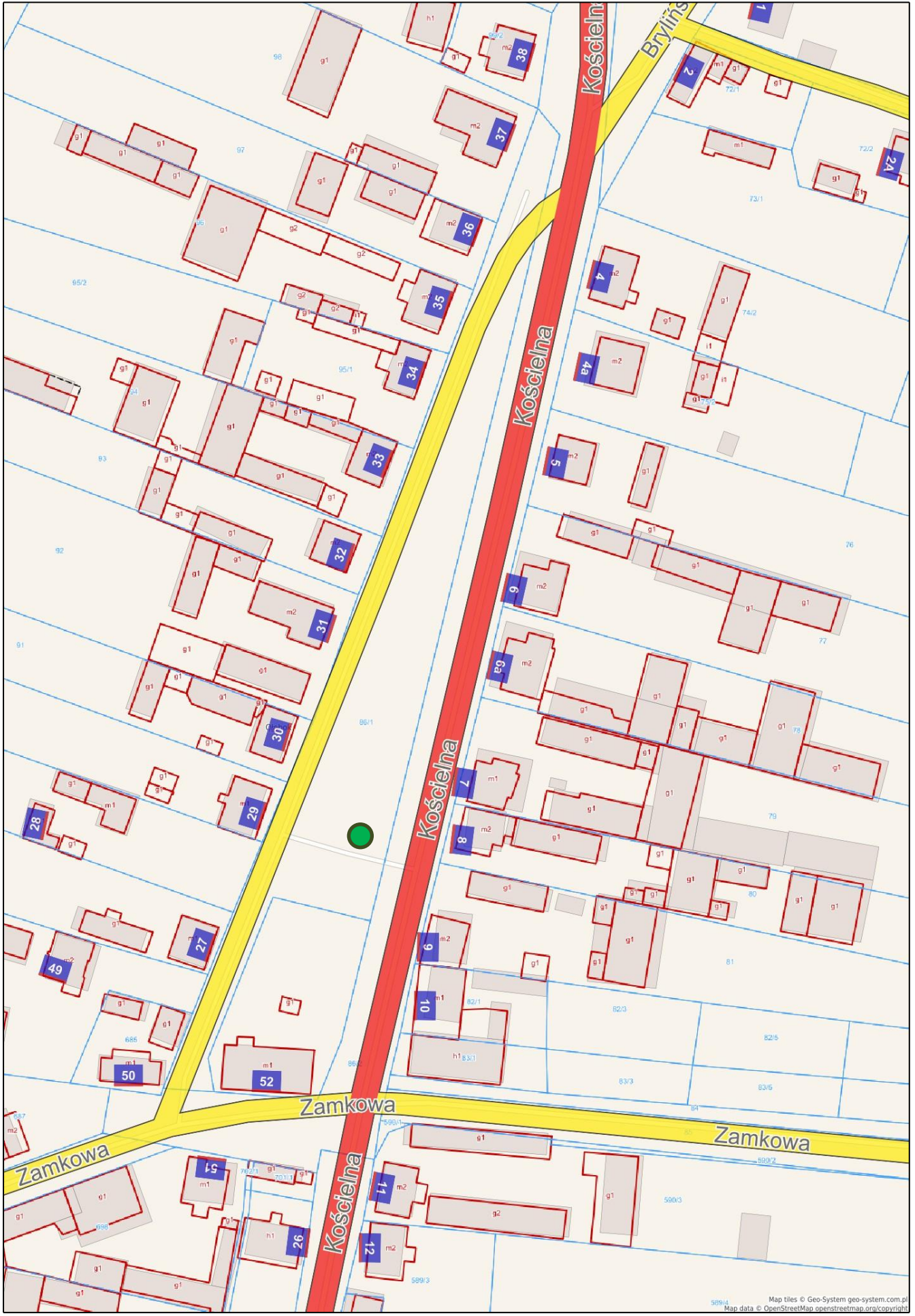
**Renata Koziółek**



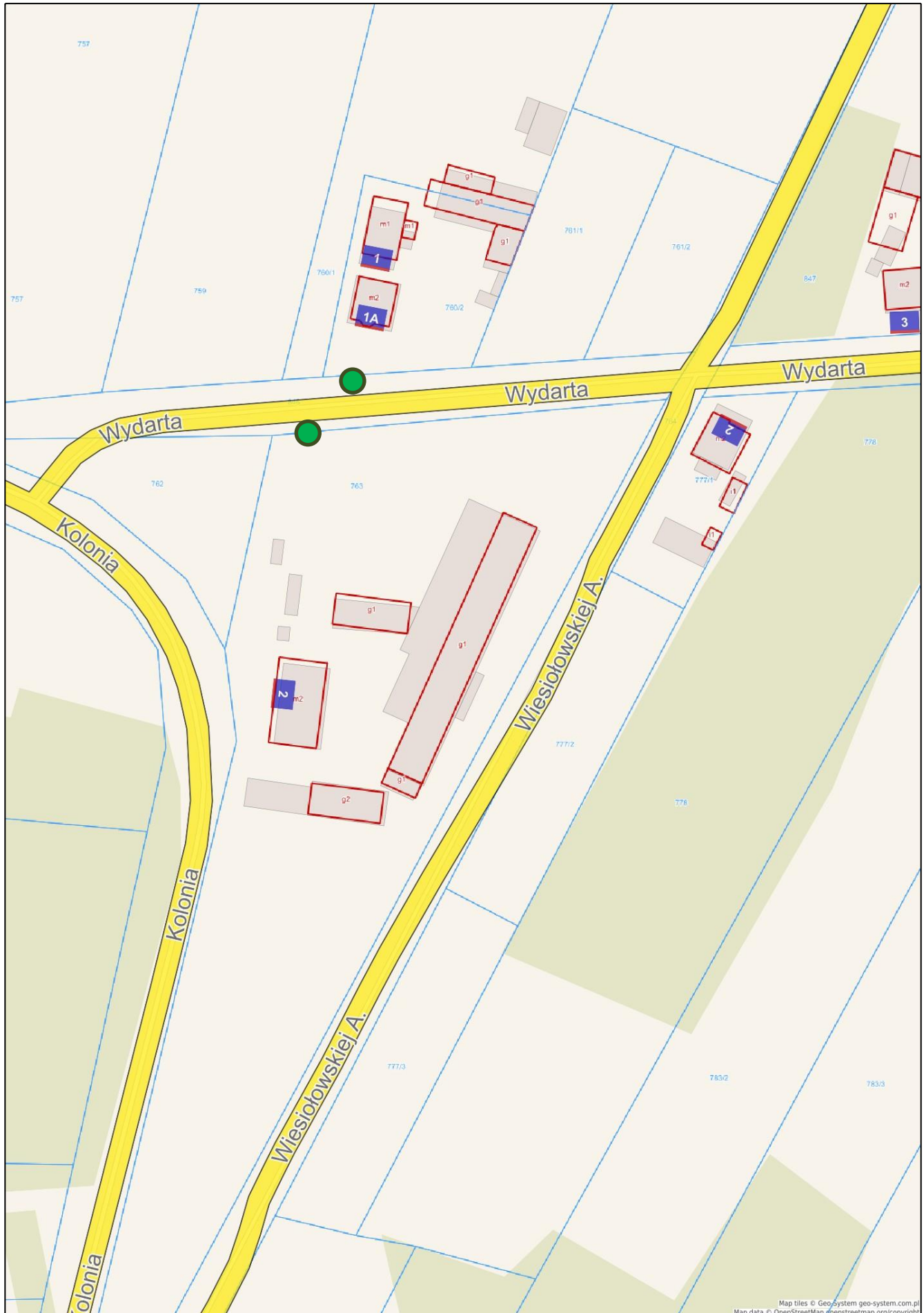





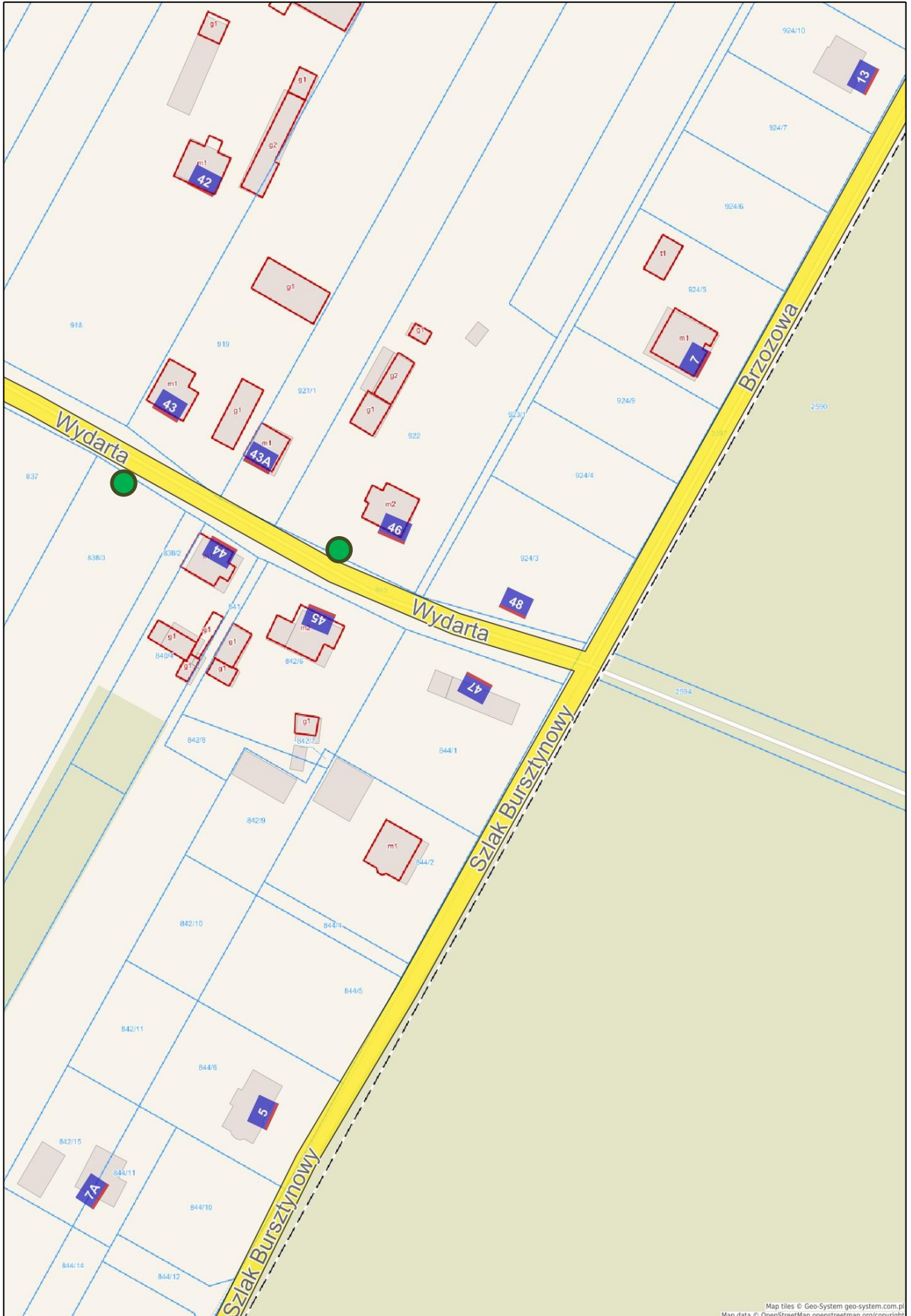





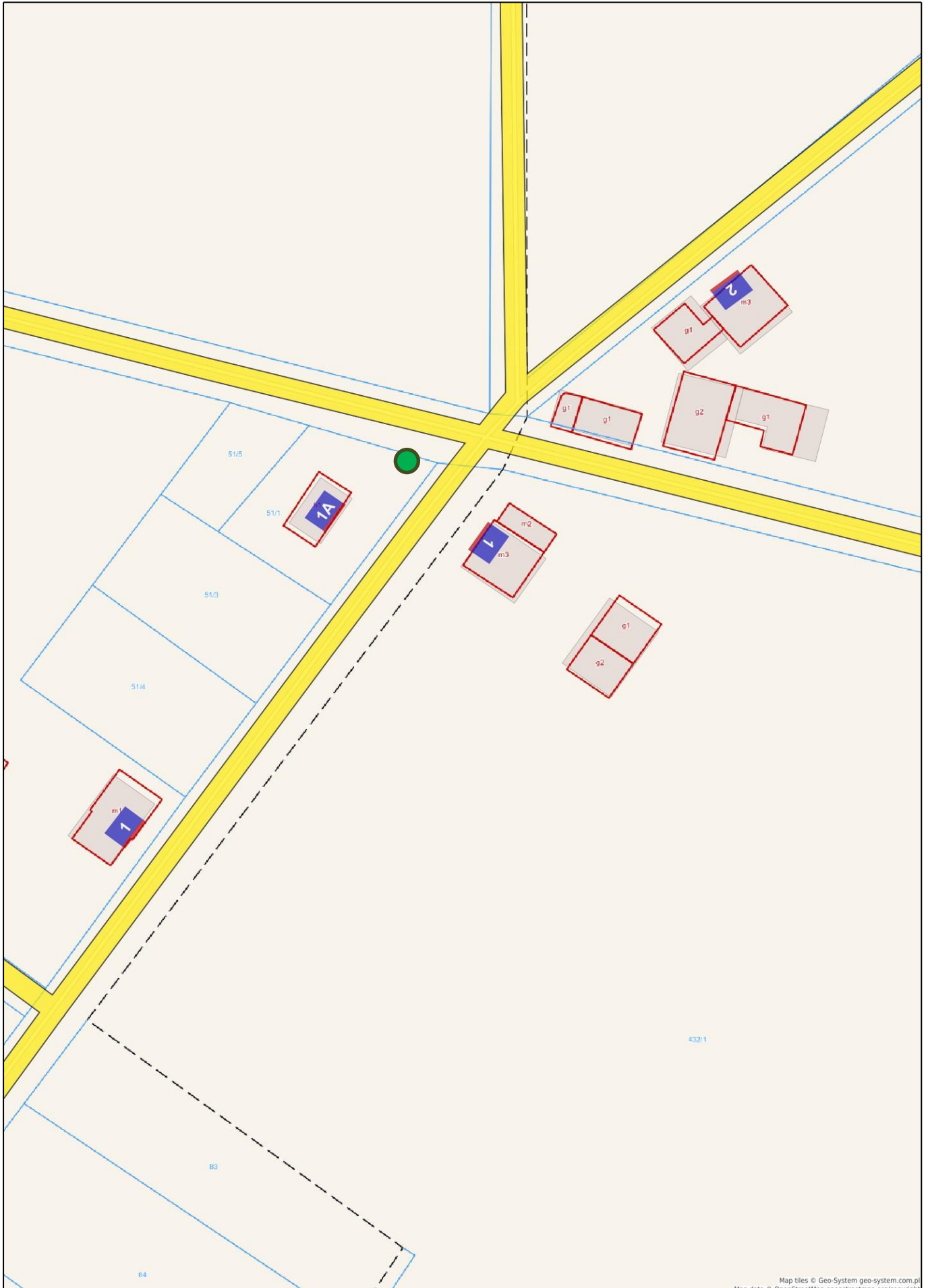
Map tiles © Geo-System geo-system.com.pl  
Map data © OpenStreetMap openstreetmap.org/copyright



 - weterna lokalizacja przystanku



 - wstępna lokalizacja przystanku



Map tiles © Geo-System geo-system.com.pl  
Map data © OpenStreetMap openstreetmap.org/copyright



**UZASADNIENIE**  
**DO UCHWAŁY NR II/11/2024**  
**RADY GMINY SIEROSZEWICE**

z dnia 27 maja 2024 r.

**w sprawie wstępnej lokalizacji przystanków komunikacyjnych na drogach gminnych Gminy Sieroszewice**

W oparciu o art. 20f pkt 1 ustawy z dnia 21 marca 1985 r. o drogach publicznych (Dz. U. z 2024 r., poz. 320) Rada Gminy Sieroszewice dla zaspokojenia potrzeb mieszkańców ustala wstępne miejsca lokalizacji nowych przystanków komunikacyjnych usytuowanych w ciągu drogi gminnej w formie uchwały. Zarządca drogi jest obowiązany uwzględnić wskazane lokalizacje. O ostatecznej lokalizacji nowych przystanków decyduje zarządca drogi, uwzględniając charakter drogi oraz warunki bezpieczeństwa ruchu drogowego.

Wskazanie miejsc lokalizacji przystanków komunikacyjnych następuje w celu uwzględnienia potrzeb mieszkańców związanych z funkcjonowaniem publicznego transportu zbiorowego na terenie Gminy Sieroszewice. Wstępne miejsca lokalizacji przystanków komunikacyjnych skrócą dystans do miejsc zamieszkania mieszkańców i wpłyną na poprawę bezpieczeństwa w ruchu drogowym.

Wobec powyższego przyjęcie niniejszej uchwały jest uzasadnione.